







**LEGENDA**  
 Rychlosti vody při proudění průtoků  $Q_{100}$

	0 až 0.5 m/s		více než 1.5 m/s
	0.5 až 1.0 m/s		
	1 až 1.5 m/s		

	Inženýrská a projektová kancelář Srníč 9 / 920 158 00 Praha 5	Objednatel : 
	Kraj : Olomoucký kraj	Povodí Moravy, s.p. Dřevařská 11, 602 00 Brno
Zakázka : Aktualizace záplavového území Desné km 16.665 - 22.098 a Losinky km 0.000 - 4.024	Zpracoval : Doc. Ing. Aleš Havlík, CSc.	Datum : 11 / 2023
Část : D - Mapy svislicových rychlostí	Měřítko : 1 : 10 000	Č. přílohy : D.3