








**LEGENDA**  
 Hloubky vody při proudění průtoku  $Q_{100}$

	0 až 0.5 m		1.5 až 2.0 m
	0.5 až 1.0 m		více než 2 m
	1.0 až 1.5 m		

	Inženýrská a projektová kancelář Srníč 9 / 920 158 00 Praha 5	Objednatel : 
	Kraj : Olomoucký kraj	Povodí Moravy, s.p. Dřevařská 11, 602 00 Brno
Zakázka : Aktualizace záplavového území Desné km 16.665 - 22.098 a Losinky km 0.000 - 4.024	Řešitel: Doc. Ing. Aleš Havlík, CSc.	Datum : 11 / 2023
Část : C - Mapy hloubek	Měřítko : 1 : 10 000	Č. přílohy : C.3
Příloha : Mapa hloubek proudění při průtoku $Q_{100}$		